แผนที่แหล่งน้ำในเขตอำเภอเมือง จังหวัดสตูล

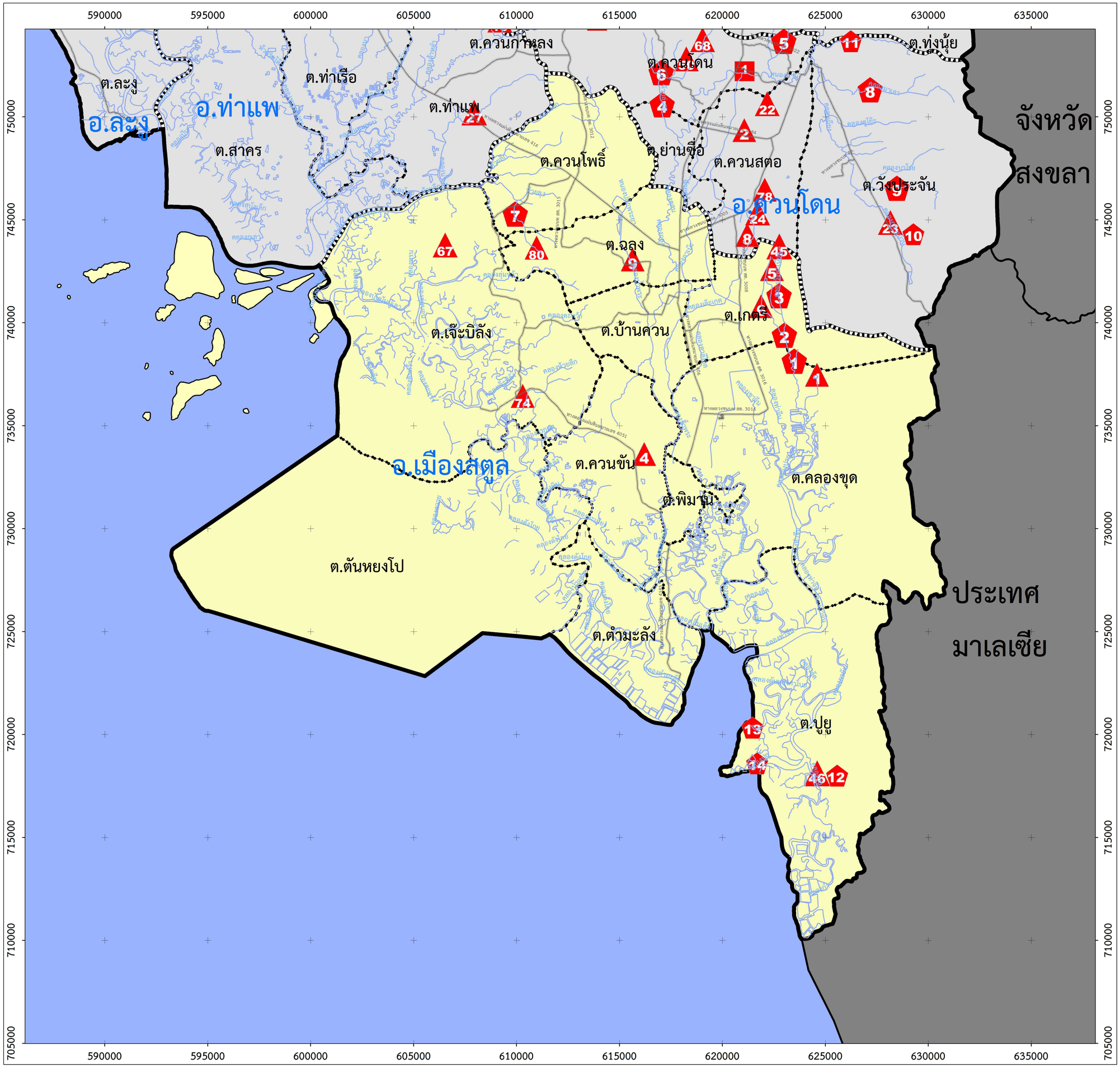

กรมชลประทาน

จัดทำโดย

โครงการชลประทานสตูล สำนักงานชลประทานที่ 16

มกราคม 2559

ข้อมูลอาคารชลประทาน (107 แห่ง)

1.โครงการชลประทานขนาดกลาง
1. โครงการฝายดุสน
2. โครงการประตูระบายน้ำบาโรย
3. โครงการฝายท่าแพร

2.โครงการอันเนื่องมาจากพระราชดำริ
1. ฝายแคมป์ขี้พร้า
2. ระบบประปาภูเขาน้ำตกธารปลิว
3. ฝายคลองย่าบน
4. ฝายคลองระเกต
5. อ่างกั๊บน้ำโตนเขาใคร
6. จัดหาน้ำฯตำบลน้ำผุด
7. อ่างเก็บน้ำบ้านน้ำหรา

3.โครงการหมู่บ้านป้องกันชายแดนไทย-มาเลเซีย
1. ทรบ.คลองวังพะเนียด
2. ทรบ.เกตรี
3. ทรบ.เขาวังประ
4. ทรบ.บ้านสะพานเดียน
5. ทรบ.ห้วยใหญ่
6. ทรบ.บ้านปันจอร์
7. ทรบ.ห้วยลุง
8. ฝายบ้านทุ่งมะปรัง
9. ฝายห้วยตำปุ้ย
10. ฝายห้วยจิงหรีด
11. ฝายวังโต๊ะเสด
12. ฝายน้ำตกเขาเขต
13. คันกั้นน้ำเค็มปูยู
14. คันกั้นน้ำเค็มบ้านหัวแหลม

4.โครงการชลประทานขนาดเล็ก
1. ระบบส่งน้ำ ทรบ.บ้านนาแค
2. ระบบส่งน้ำบ้านควนสตอเหนือ
3. ระบบส่งน้ำบ้านขุมทรัพย์ ระยะ 2
4. ทรบ.บ้านควนขัน
5. ทรบ.หมู่ที่ 5
6. ทรบ.คลองนุ้ย
7. ทรบ.บ้านนาแค
8. ทรบ.บ้านโคกมุด
9. ทรบ.คลองน้ำพระ
10. ทรบ.บ้านหนองโพรง
11. ทรบ.บ้านซอย 5
12. ทรบ.บ้านซอย 9
13. ทรบ.คลองมาจัง
14. ทรบ.บ้านผัง 4
15. ทรบ.ปลายซอย 4
16. ทรบ.บ้านผัง 42
17. ทรบ.บ้านผัง 3
18. ทรบ.บ้านเขาใคร
19. ทรบ.ห้วยน้ำแดง
20. ทรบ.คลองบุโล๊ะ
21. ทรบ.คลองกลางป่า
22. ทรบ.วังตาหงา
23. ทรบ.บ้านวังประจัน
24. ทรบ.บ้านกุบังปะโหลด
25. ทรบ.บ้านสวนเทศ
26. ทรบ.คลองสินโต๊ะ
27. ทรบ.คลองปันโต
28. ทรบ.คลองหมัง
29. ทรบ.คลองขุนชนะ
30. ทรบ.บ้านขอนคลาน
31. ทรบ.ปลายคลองราไว 1,2 และ3
32. ทรบ.บ้านป่าฝาง
33. ทรบ.บ้านวังสายทอง
34. ทรบ.คลองลำจุหนุง
35. ทรบ.ห้วยพรุแค
36. ทรบ.เขาขาว
37. ทรบ.ห้วยสระบ้า
38. ทรบ.ห้วยช่องเขา
39. ทรบ.พิปูนสตูลล้นเกล้า 1
40. ทรบ.นิคมพัฒนาผัง 18
41. ทรบ.คลองหลำ
42. ทรบ.พิปูนล้นเกล้า 4 (สายผัง 14)
43. ทรบ.บ้านผัง 118
44. ทรบ.พิปูนสตูลล้นเกล้า 3 (สายหลังแคมป์)
45. ฝายวังพะเนียด
46. ฝายน้ำตกเขาเขตและระบบส่งน้ำ
47. ฝายบ้านเหนือคลอง
48. ฝายน้ำตกธาราสวรรค์
49. ฝายบ้านค่ายรวมมิตร
50. ฝายห้วยล่าสอ
51. ฝายคลองกลางนา
52. ฝายคลองรังกา
53. ฝายป่าแก่บ่อหิน
54. ฝายคลองทุ่งตากแดด
55. ฝ่ายห้วยน้ำงาม
56. ฝายบ้านผังปาล์ม 4
57. ฝายสวนผังปาล์ม 2
58. ฝายบ้านผังปาล์ม 1
59. ฝายผังปาล์ม 7
60. อ่างเก็บน้ำห้วยตะแบก
61. อ่างเก็บน้ำห้วยโต๊ะโส๊ะ
62. อ่างเก็บน้ำคลองเจ
63. อ่างเก็บน้ำซอย 4
64. อ่างเก็บน้ำซอย 7
65. อ่างเก็บน้ำบ้านผัง 120
66. อ่างเก็บน้ำวิทยาลัยเกษตรฯ
67. อ่างเก็บน้ำบ้านปาเต๊ะเหนือ
68. สถานีสูบน้ำด้วยไฟฟ้า บ้านควนโต๊ะเหล็ง
69. สถานีสูบน้ำด้วยไฟฟ้าบ้านคลองขุด
70. สถานีสูบน้ำด้วยไฟฟ้า อำเภอมะนัง
71. สถานีสูบน้ำด้วยไฟฟ้าบ้านอุไดเหนือ
72. สถานีสูบน้ำด้วยไฟฟ้าบ้านถ้ำทะลุ
73. สถานีสูบน้ำด้วยไฟฟ้าบ้านหัวกาหมิง
74. คันกั้นน้ำเค็มบ้านฉลุง (เจ๊ะบิลัง)
75. ป้องกันน้ำเค็มบ้านทุ่งทะนาน-สะโป๊ะ
76. คันกั้นน้ำเค็มทุ่งหว้า
77. คันกั้นน้ำเค็มบ้านปากปิง
78. จัดหาน้ำให้ราษฎรบ้านกุบังปะโหลด
79. รางรินพร้อมบ่อพักน้ำบ้านท่าอ้อย
80. ขุดลอกห้วยลึกพร้อมอาคาร
81. ขุดลอกห้วยโพรงจระเข้พร้อมอาคาร
82. ขุดลอกห้วยหลุมพีพร้อมอาคาร
83. ขุดลอกห้วยลังเลนพร้อมอาคาร

หมายเหตุ ***
อาคารชลประทานเขตอำเภอเมืองสตูล ใช้ตัวอักษรสีน้ำเงิน

คำอธิบายสัญลักษณ์

- ขอบเขตจังหวัดสตูล
- ขอบเขตอำเภอ
- ขอบเขตตำบล
- ทะเลอันดามัน
- ลุ่มน้ำสาขา
- พื้นที่เขตอำเภอเมือง จังหวัดสตูล
- พื้นที่เขตอำเภอติดต่อ จังหวัดสตูล
- ขอบเขตจังหวัดติดต่อและประเทศติดต่อ
- ถนนทางหลวงสายหลัก จังหวัดสตูล

ข้อมูลอาคารชลประทานสตูล (107 แห่ง)

- 1.โครงการชลประทานขนาดกลาง (3 แห่ง)
- 2.โครงการอันเนื่องมาจากพระราชดำริ (7 แห่ง)
- 3.โครงการหมู่บ้านป้องกันชายแดนไทย-มาเลเซีย (14 แห่ง)
- 4.โครงการชลประทานขนาดเล็ก (83 แห่ง)

แผนที่แหล่งน้ำในเขตอำเภอละงู จังหวัดสตูล

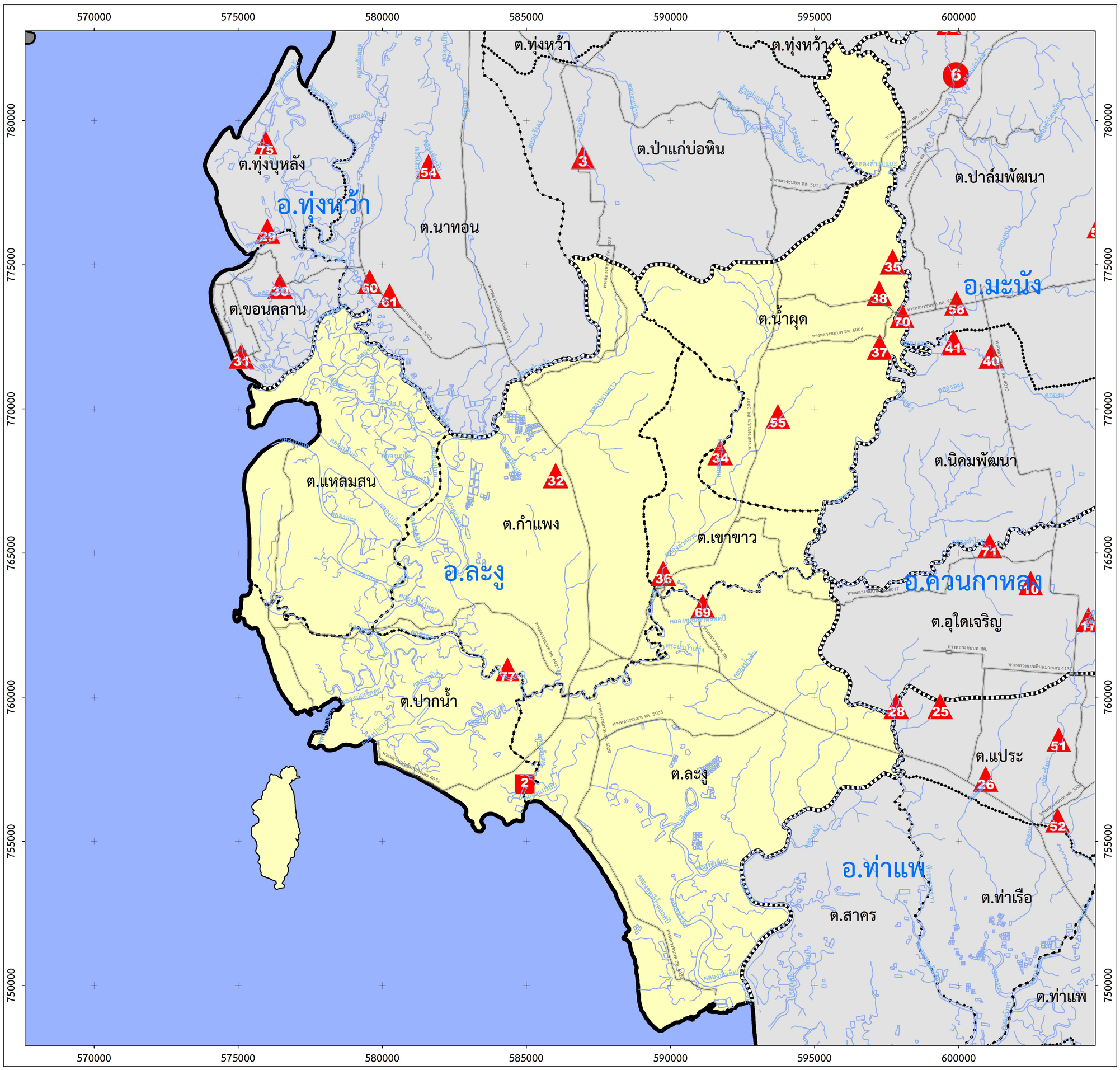

กรมชลประทาน

จัดทำโดย

โครงการชลประทานสตูล สำนักงานชลประทานที่ 16

มกราคม 2559

ข้อมูลอาคารชลประทาน (107 แห่ง)

1.โครงการชลประทานขนาดกลาง
1.โครงการฝายดุสน
2.โครงการประตูระบายน้ำบาโรย
3.โครงการฝายท่าแพร

2.โครงการอันเนื่องมาจากพระราชดำริ
1.ฝายแคมป์ขี้พร้า
2.ระบบประปาภูเขาน้ำตกธารปลิว
3.ฝายคลองย่าบน
4.ฝายคลองระเกต
5.อ่างกักน้ำโตนเขาใคร
6.จัดหาน้ำฯตำบลน้ำผุด
7.อ่างเก็บน้ำบ้านน้ำหรา

3.โครงการหมู่บ้านป้องกันชายแดนไทย-มาเลเซีย
1.ทรบ.คลองวังพะเนียด
2.ทรบ.เกตรี
3.ทรบ.เขาวังประ
4.ทรบ.บ้านสะพานเตียน
5.ทรบ.ห้วยใหญ่
6.ทรบ.บ้านปันจอร์
7.ทรบ.ห้วยลุง
8.ฝายบ้านทุ่งมะปรัง
9.ฝายห้วยตำปุย
10.ฝายห้วยจิงหรีด
11.ฝายวังโต๊ะเสด
12.ฝายน้ำตกเขาเขต
13.คันกั้นน้ำเค็มปูยู
14.คันกั้นน้ำเค็มบ้านหัวแหลม

4.โครงการชลประทานขนาดเล็ก
1. ระบบส่งน้ำ ทรบ.บ้านนาแค
2 .ระบบส่งน้ำบ้านควนสตอเหนือ
3. ระบบส่งน้ำบ้านขุมทรัพย์ ระยะ 2
4. ทรบ.บ้านควนขัน
5. ทรบ.หมู่ที่ 5
6. ทรบ.คลองนุ้ย
7. ทรบ.บ้านนาแค
8. ทรบ.บ้านโคกมุด
9. ทรบ.คลองน้ำพระ
10. ทรบ.บ้านหนองโพรง
11. ทรบ.บ้านซอย 5
12. ทรบ.บ้านซอย 9
13. ทรบ.คลองมาจัง
14. ทรบ.บ้านผัง 4
15. ทรบ.ปลายซอย 4
16. ทรบ.บ้านผัง 42
17. ทรบ.บ้านผัง 3
18. ทรบ.บ้านเขาใคร
19. ทรบ.ห้วยน้ำแดง
20. ทรบ.คลองบุโล๊ะ
21. ทรบ.คลองกลางป่า
22. ทรบ.วังตาหงา
23. ทรบ.บ้านวังประจัน
24. ทรบ.บ้านกุบังปะโหลด
25. ทรบ.บ้านสวนเทศ
26. ทรบ.คลองสินโต๊ะ
27. ทรบ.คลองปันโต
28. ทรบ.คลองหมัง
29. ทรบ.คลองขุนชนะ
30. ทรบ.บ้านขอนคลาน
31. ทรบ.ปลายคลองราไว
1,2 และ3
32. ทรบ.บ้านป่าฝาง
33. ทรบ.บ้านวังสายทอง
34. ทรบ.คลองลำจุหนุง
35. ทรบ.ห้วยพรุแค
36. ทรบ.เขาขาว
37. ทรบ.ห้วยสระบ้า
38. ทรบ.ห้วยช่องเขา
39. ทรบ.พิปูนสตูลล้นเกล้า 1

4.โครงการชลประทานขนาดเล็ก (ต่อ)
40. ทรบ.นิคมพัฒนาผัง 18
41. ทรบ.คลองหลำ
42. ทรบ.พิปูนล้นเกล้า 4 (สายผัง 14)
43. ทรบ.บ้านผัง 118
44. ทรบ.พิปูนสตูลล้นเกล้า 3 (สายหลังแคมป์)
45. ฝายวังพะเนียด
46. ฝายน้ำตกเขาเขตและระบบส่งน้ำ
47. ฝายบ้านเหนือคลอง
48. ฝายน้ำตกธาราสวรรค์
49. ฝายบ้านค่ายรวมมิตร
50. ฝายห้วยล่าสอ
51. ฝายคลองกลางนา
52. ฝายคลองรังกา
53. ฝายป่าแก่บ่อหิน
54. ฝายคลองทุ่งตากแดด
55. ฝายห้วยน้ำงาม
56. ฝายบ้านผังปาล์ม 4
57. ฝายสวนผังปาล์ม 2
58. ฝายบ้านผังปาล์ม 1
59. ฝายผังปาล์ม 7
60. อ่างเก็บน้ำห้วยตะแบก
61. อ่างเก็บน้ำห้วยโต๊ะโส๊ะ
62. อ่างเก็บน้ำคลองเจ
63. อ่างเก็บน้ำซอย 4
64. อ่างเก็บน้ำซอย 7
65. อ่างเก็บน้ำบ้านผัง 120
66. อ่างเก็บน้ำวิทยาลัยเกษตรฯ
67. อ่างเก็บน้ำบ้านปาเต๊ะเหนือ
68. สถานีสูบน้ำด้วยไฟฟ้าบ้านควนโต๊ะเหลิง
69. สถานีสูบน้ำด้วยไฟฟ้าบ้านคลองขุด
70. สถานีสูบน้ำด้วยไฟฟ้าอำเภอมะนัง
71. สถานีสูบน้ำด้วยไฟฟ้าบ้านอุใดเหนือ
72. สถานีสูบน้ำด้วยไฟฟ้าบ้านถ้ำทะลุ
73. สถานีสูบน้ำด้วยไฟฟ้าบ้านหัวกาหมิง
74. คันกั้นน้ำเค็มบ้านฉลุง (เจ๊ะบิลัง)
75. ป้องกันน้ำเค็มบ้านทุ่งทะนาน-สะโป๊ะ
76. คันกั้นน้ำเค็มทุ่งหว้า
77. คันกั้นน้ำเค็มบ้านปากปิง
78. จัดหาน้ำให้ราษฎรบ้านกุบังปะโหลด
79. รางรินพร้อมบ่อพักน้ำบ้านท่าอ้อย
80. ขุดลอกห้วยลึกพร้อมอาคาร
81. ขุดลอกห้วยโพรงจระเข้พร้อมอาคาร
82. ขุดลอกห้วยหลุมพีพร้อมอาคาร
83. ขุดลอกห้วยลังเลนพร้อมอาคาร

หมายเหตุ ***
อาคารชลประทานเขตอำเภอละงู ใช้ตัวอักษรสีน้ำเงิน

N
W E
S

มาตราส่วนแผนที่ 1:50,000

0 .5 1 2 3 4 5

Kilometers

คำอธิบายสัญลักษณ์

- ขอบเขตจังหวัดสตูล
- ขอบเขตอำเภอ
- ขอบเขตตำบล
- ทะเลอันดามัน
- ลุ่มน้ำสาขา
- พื้นที่เขตอำเภอละงู จังหวัดสตูล
- พื้นที่เขตอำเภอติดต่อ จังหวัดสตูล
- ขอบเขตจังหวัดติดต่อและประเทศติดต่อ
- ถนนทางหลวงสายหลัก จังหวัดสตูล

ข้อมูลอาคารชลประทานสตูล (107 แห่ง)

- 1.โครงการชลประทานขนาดกลาง (3 แห่ง)
- 2.โครงการอันเนื่องมาจากพระราชดำริ (7 แห่ง)
- 3.โครงการหมู่บ้านป้องกันชายแดนไทย-มาเลเซีย (14 แห่ง)
- 4.โครงการชลประทานขนาดเล็ก (83 แห่ง)

แผนที่แหล่งน้ำในเขตอำเภอทุ่งหว้า จังหวัดสตูล

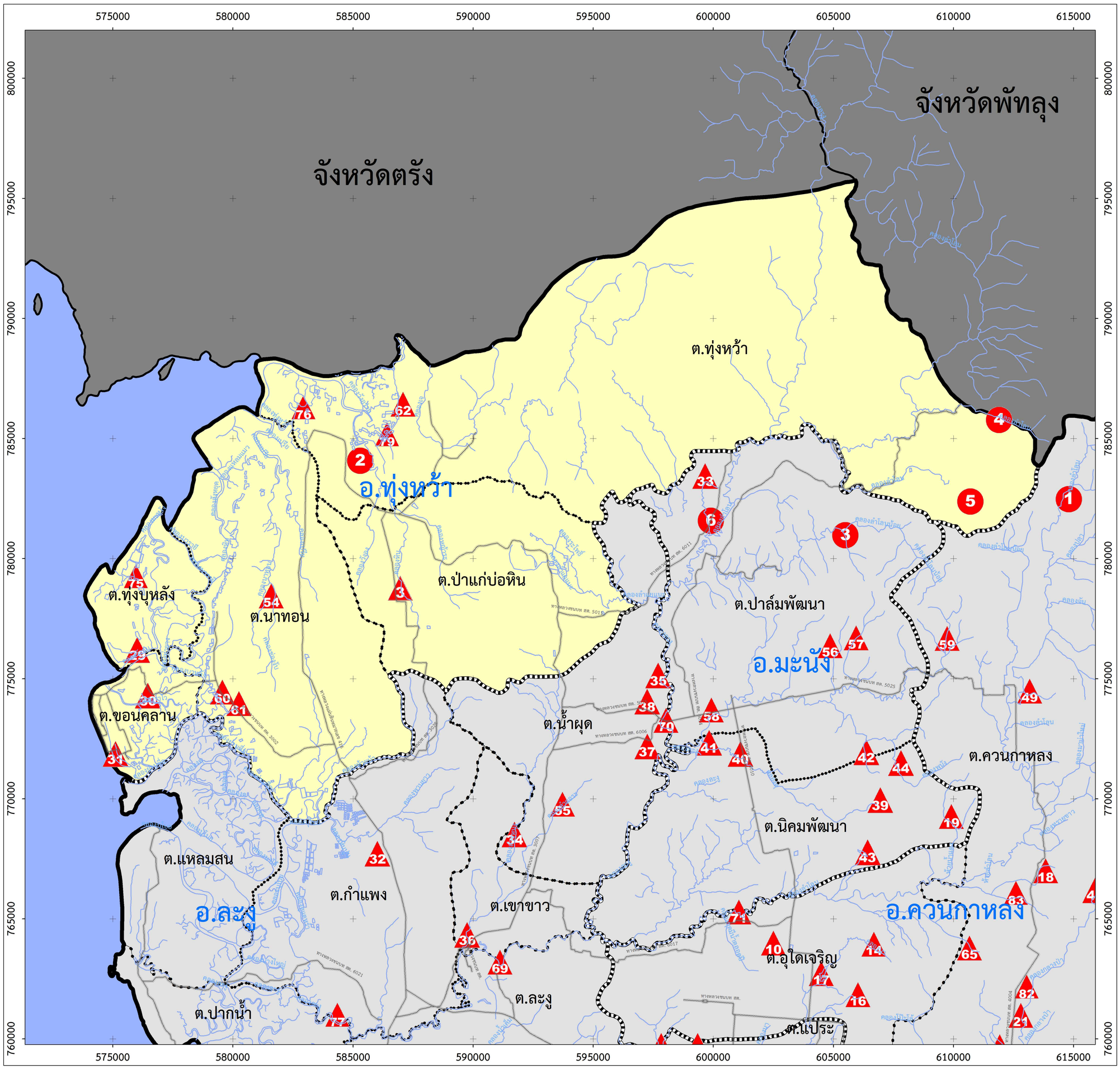

กรมชลประทาน

จัดทำโดย

โครงการชลประทานสตูล สำนักงานชลประทานที่ 16

มกราคม 2559

ข้อมูลอาคารชลประทาน (107 แห่ง)

1.โครงการชลประทานขนาดกลาง
1. โครงการฝายดุสน
2. โครงการประตูระบายน้ำบาโรย
3. โครงการฝายท่าแพร

2.โครงการอันเนื่องมาจากพระราชดำริ
1. ฝายแคมป์ขี้พร้า
2. ระบบประปาภูเขาน้ำตกธารปลิว
3. ฝายคลองย่าบน
4. ฝายคลองระเกต
5. อ่างกักน้ำโตนเขาใคร
6. จัดหาน้ำฯตำบลน้ำผุด
7. อ่างเก็บน้ำบ้านน้ำหรา

3.โครงการหมู่บ้านป้องกันชายแดนไทย-มาเลเซีย
1. ทรบ.คลองวังพะเนียด
2. ทรบ.เกตรี
3. ทรบ.เขาวังประ
4. ทรบ.บ้านสะพานเดียน
5. ทรบ.ห้วยใหญ่
6. ทรบ.บ้านปันจอร์
7. ทรบ.ห้วยลุง
8. ฝายบ้านทุ่งมะปรัง
9. ฝายห้วยตำปุ้ย
10. ฝายห้วยจิงหรีด
11. ฝายวังโต๊ะเสด
12. ฝายน้ำตกเขาเขต
13. คันกั้นน้ำเค็มปูยู
14. คันกั้นน้ำเค็มบ้านหัวแหลม

4.โครงการชลประทานขนาดเล็ก
1. ระบบส่งน้ำ ทรบ.บ้านนาแค
2. ระบบส่งน้ำบ้านควนสตอเหนือ
3. ระบบส่งน้ำบ้านขุมทรัพย์ ระยะ 2
4. ทรบ.บ้านควนขัน
5. ทรบ.หมู่ที่ 5
6. ทรบ.คลองนุ้ย
7. ทรบ.บ้านนาแค
8. ทรบ.บ้านโคกมุด
9. ทรบ.คลองน้ำพระ
10. ทรบ.บ้านหนองโพรง
11. ทรบ.บ้านซอย 5
12. ทรบ.บ้านซอย 9
13. ทรบ.คลองมาจัง
14. ทรบ.บ้านผัง 4
15. ทรบ.ปลายซอย 4
16. ทรบ.บ้านผัง 42
17. ทรบ.บ้านผัง 3
18. ทรบ.บ้านเขาใคร
19. ทรบ.ห้วยน้ำแดง
20. ทรบ.คลองบุโล๊ะ
21. ทรบ.คลองกลางป่า
22. ทรบ.วังตาหงา
23. ทรบ.บ้านวังประจัน
24. ทรบ.บ้านกุบังปะโหลด
25. ทรบ.บ้านสวนเทศ
26. ทรบ.คลองสินโต๊ะ
27. ทรบ.คลองปันโต
28. ทรบ.คลองหมัง
29. ทรบ.คลองขุนชนะ
30. ทรบ.บ้านขอนคลาน
31. ทรบ.ปลายคลองราไว 1,2 และ3
32. ทรบ.บ้านป่าฝาง
33. ทรบ.บ้านวังสายทอง
34. ทรบ.คลองลำจุหนุง
35. ทรบ.ห้วยพรุแค
36. ทรบ.เขาขาว
37. ทรบ.ห้วยสระบ้า
38. ทรบ.ห้วยช่องเขา
39. ทรบ.พิปูนสตูลล้นเกล้า 1

4.โครงการชลประทานขนาดเล็ก (ต่อ)
40. ทรบ.นิคมพัฒนาผัง 18
41. ทรบ.คลองหลำ
42. ทรบ.พิปูนล้นเกล้า 4 (สายผัง 14)
43. ทรบ.บ้านผัง 118
44. ทรบ.พิปูนสตูลล้นเกล้า 3 (สายหลังแคมป์)
45. ฝายวังพะเนียด
46. ฝายน้ำตกเขาเขตและระบบส่งน้ำ
47. ฝายบ้านเหนือคลอง
48. ฝายน้ำตกธาราสวรรค์
49. ฝายบ้านค่ายรวมมิตร
50. ฝายห้วยล่าสอ
51. ฝายคลองกลางนา
52. ฝายคลองรังกา
53. ฝายป่าแก่บ่อหิน
54. ฝายคลองทุ่งตากแดด
55. ฝายห้วยน้ำงาม
56. ฝายบ้านผังปาล์ม 4
57. ฝายสวนผังปาล์ม 2
58. ฝายบ้านผังปาล์ม 1
59. ฝายผังปาล์ม 7
60. อ่างเก็บน้ำห้วยตะแบก
61. อ่างเก็บน้ำห้วยโต๊ะโส๊ะ
62. อ่างเก็บน้ำคลองเจ
63. อ่างเก็บน้ำซอย 4
64. อ่างเก็บน้ำซอย 7
65. อ่างเก็บน้ำบ้านผัง 120
66. อ่างเก็บน้ำวิทยาลัยเกษตรฯ
67. อ่างเก็บน้ำบ้านป่าเต๊ะเหนือ
68. สถานีสูบน้ำด้วยไฟฟ้าบ้านควนโต๊ะเหลิง
69. สถานีสูบน้ำด้วยไฟฟ้าบ้านคลองขุด
70. สถานีสูบน้ำด้วยไฟฟ้าอำเภอมะนัง
71. สถานีสูบน้ำด้วยไฟฟ้าบ้านอุไดเหนือ
72. สถานีสูบน้ำด้วยไฟฟ้าบ้านถ้ำทะลุ
73. สถานีสูบน้ำด้วยไฟฟ้าบ้านหัวกาหมิง
74. คันกั้นน้ำเค็มบ้านฉลุง (เจ๊ะบิลัง)
75. ป้องกันน้ำเค็มบ้านทุ่งทะนาน-สะโป๊ะ
76. คันกั้นน้ำเค็มทุ่งหว้า
77. คันกั้นน้ำเค็มบ้านปากปิง
78. จัดหาน้ำให้ราษฎรบ้านกุบังปะโหลด
79. รางรินพร้อมบ่อพักน้ำบ้านท่าอ้อย
80. ขุดลอกห้วยลึกพร้อมอาคาร
81. ขุดลอกห้วยโพรงจระเข้พร้อมอาคาร
82. ขุดลอกห้วยหลุมพีพร้อมอาคาร
83. ขุดลอกห้วยลังเลนพร้อมอาคาร

หมายเหตุ ***
อาคารชลประทานเขตอำเภอทุ่งหว้า ใช้ตัวอักษรสีน้ำเงิน

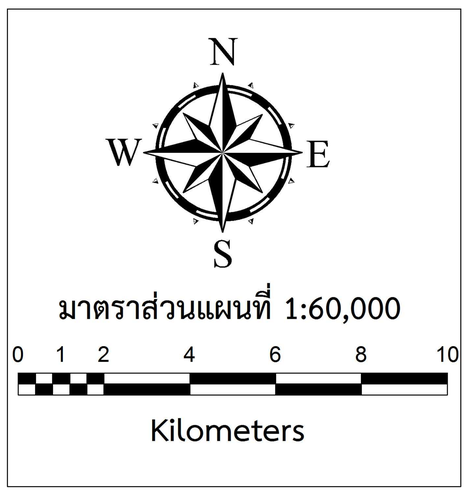

คำอธิบายสัญลักษณ์

- ขอบเขตจังหวัดสตูล
- ขอบเขตอำเภอ
- ขอบเขตตำบล
- ทะเลอันดามัน
- ลุ่มน้ำสาขา
- พื้นที่เขตอำเภอทุ่งหว้า จังหวัดสตูล
- พื้นที่เขตอำเภอติดต่อ จังหวัดสตูล
- ขอบเขตจังหวัดติดต่อและประเทศติดต่อ
- ถนนทางหลวงสายหลัก จังหวัดสตูล

ข้อมูลอาคารชลประทานสตูล (107 แห่ง)
- 1.โครงการชลประทานขนาดกลาง (3 แห่ง)
- 2.โครงการอันเนื่องมาจากพระราชดำริ (7 แห่ง)
- 3.โครงการหมู่บ้านป้องกันชายแดนไทย-มาเลเซีย (14 แห่ง)
- 4.โครงการชลประทานขนาดเล็ก (83 แห่ง)

แผนที่แหล่งน้ำในเขตอำเภอท่าแพ จังหวัดสตูล

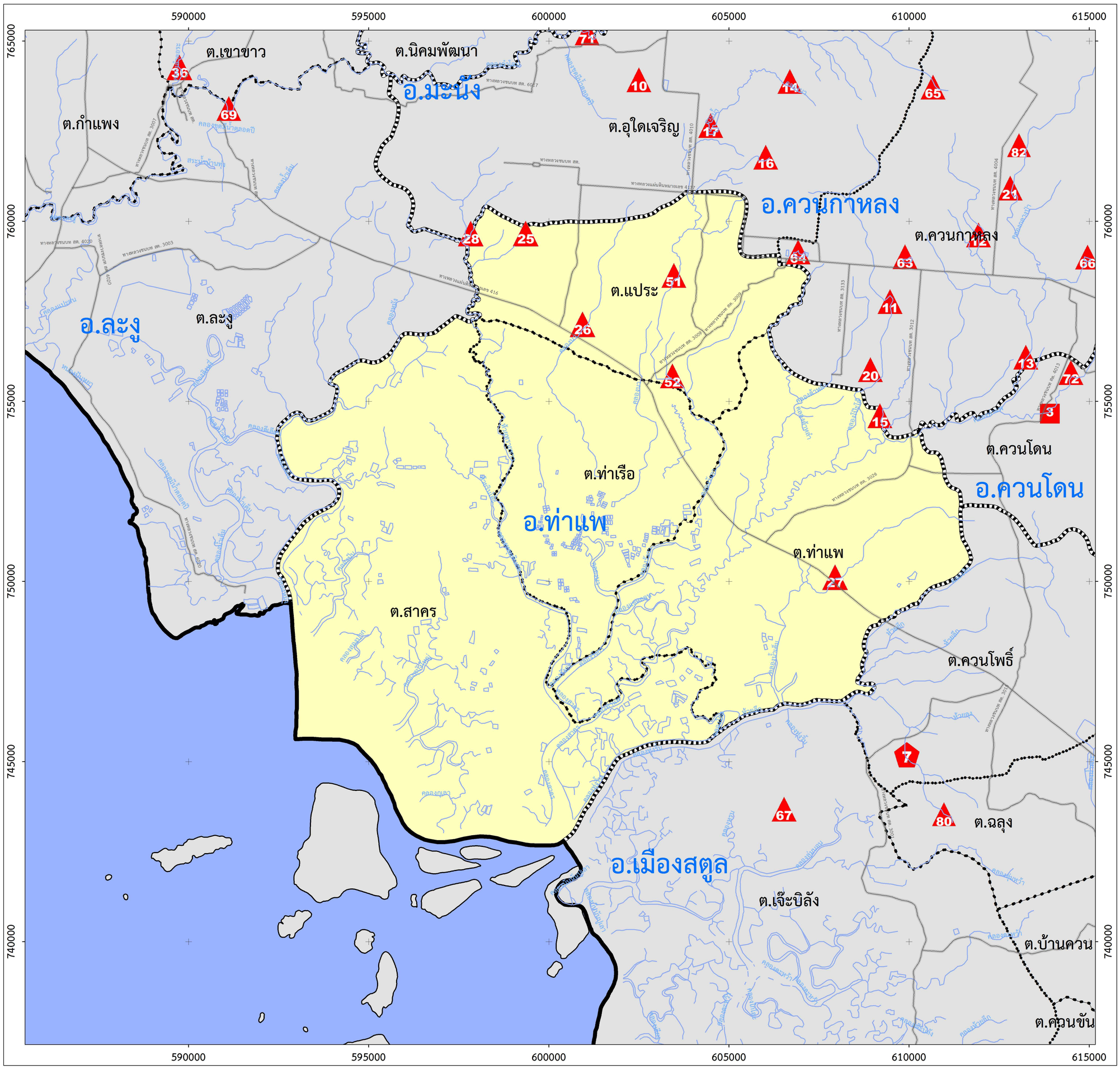

กรมชลประทาน

จัดทำโดย

โครงการชลประทานสตูล สำนักงานชลประทานที่ 16

มกราคม 2559

ข้อมูลอาคารชลประทาน (107 แห่ง)

1.โครงการชลประทานขนาดกลาง
1.โครงการฝายดุสน
2.โครงการประตูระบายน้ำบาโรย
3.โครงการฝายท่าแพร

2.โครงการอันเนื่องมาจากพระราชดำริ
1.ฝายแคมป์ขี้พร้า
2.ระบบประปาภูเขาน้ำตกธารปลิว
3.ฝายคลองย่าบน
4.ฝายคลองระเกต
5.อ่างกักน้ำโตนเขาใคร
6.จัดหาน้ำฯตำบลน้ำผุด
7.อ่างเก็บน้ำบ้านน้ำหรา

3.โครงการหมู่บ้านป้องกันชายแดนไทย-มาเลเซีย
1.ทรบ.คลองวังพะเนียด
2.ทรบ.เกตรี
3.ทรบ.เขาวังประ
4.ทรบ.บ้านสะพานเคียน
5.ทรบ.ห้วยใหญ่
6.ทรบ.บ้านปันจอร์
7.ทรบ.ห้วยลุง
8.ฝายบ้านทุ่งมะปรัง
9.ฝายห้วยตำปุ้ย
10.ฝายห้วยจิงหรีด
11.ฝายวังโต๊ะเสด
12.ฝายน้ำตกเขาเขต
13.คันกั้นน้ำเค็มปูยู
14.คันกั้นน้ำเค็มบ้านหัวแหลม

4.โครงการชลประทานขนาดเล็ก
1. ระบบส่งน้ำ ทรบ.บ้านนาแค
2 .ระบบส่งน้ำบ้านควนสตอเหนือ
3. ระบบส่งน้ำบ้านขุมทรัพย์ ระยะ 2
4. ทรบ.บ้านควนขัน
5. ทรบ.หมู่ที่ 5
6. ทรบ.คลองนุ้ย
7. ทรบ.บ้านนาแค
8. ทรบ.บ้านโคกมุด
9. ทรบ.คลองน้ำพระ
10. ทรบ.บ้านหนองโพรง
11. ทรบ.บ้านซอย 5
12. ทรบ.บ้านซอย 9
13. ทรบ.คลองมาจัง
14. ทรบ.บ้านผัง 4
15. ทรบ.ปลายซอย 4
16. ทรบ.บ้านผัง 42
17. ทรบ.บ้านผัง 3
18. ทรบ.บ้านเขาใคร
19. ทรบ.ห้วยน้ำแดง
20. ทรบ.คลองบุโล๊ะ
21. ทรบ.คลองกลางป่า
22. ทรบ.วังตาหงา
23. ทรบ.บ้านวังประจัน
24. ทรบ.บ้านกุบังปะโหลด
25. ทรบ.บ้านสวนเทศ
26. ทรบ.คลองสินโต๊ะ
27. ทรบ.คลองปันโต
28. ทรบ.คลองหมัง
29. ทรบ.คลองขุนชนะ
30. ทรบ.บ้านขอนคลาน
31. ทรบ.ปลายคลองราไว 1,2 และ3
32. ทรบ.บ้านป่าฝาง
33. ทรบ.บ้านวังสายทอง
34. ทรบ.คลองลำจุหนุง
35. ทรบ.ห้วยพรุแค
36. ทรบ.เขาขาว
37. ทรบ.ห้วยสระบ้า
38. ทรบ.ห้วยช่องเขา
39. ทรบ.พิปูนสตูลล้นเกล้า 1

4.โครงการชลประทานขนาดเล็ก (ต่อ)
40. ทรบ.นิคมพัฒนาผัง 18
41. ทรบ.คลองหลำ
42. ทรบ.พิปูนล้นเกล้า 4 (สายผัง 14)
43. ทรบ.บ้านผัง 118
44. ทรบ.พิปูนสตูลล้นเกล้า 3 (สายหลังแคมป์)
45. ฝายวังพะเนียด
46. ฝายน้ำตกเขาเขตและระบบส่งน้ำ
47. ฝายบ้านเหนือคลอง
48. ฝายน้ำตกธาราสวรรค์
49. ฝายบ้านค่ายรวมมิตร
50. ฝายห้วยล่าสอ
51. ฝายคลองกลางนา
52. ฝายคลองรังกา
53. ฝายป่าแก่บ่อหิน
54. ฝายคลองทุ่งตากแดด
55. ฝายห้วยน้ำงาม
56. ฝายบ้านผังปาล์ม 4
57. ฝายสวนผังปาล์ม 2
58. ฝายบ้านผังปาล์ม 1
59. ฝายผังปาล์ม 7
60. อ่างเก็บน้ำห้วยตะแบก
61. อ่างเก็บน้ำห้วยโต๊ะโส๊ะ
62. อ่างเก็บน้ำคลองเจ
63. อ่างเก็บน้ำซอย 4
64. อ่างเก็บน้ำซอย 7
65. อ่างเก็บน้ำบ้านผัง 120
66. อ่างเก็บน้ำวิทยาลัยเกษตรฯ
67. อ่างเก็บน้ำบ้านปาเต๊ะเหนือ
68. สถานีสูบน้ำด้วยไฟฟ้าบ้านควนโต๊ะเหล็ง
69. สถานีสูบน้ำด้วยไฟฟ้าบ้านคลองขุด
70. สถานีสูบน้ำด้วยไฟฟ้าอำเภอมะนัง
71. สถานีสูบน้ำด้วยไฟฟ้าบ้านอุใดเหนือ
72. สถานีสูบน้ำด้วยไฟฟ้าบ้านถ้ำทะลุ
73. สถานีสูบน้ำด้วยไฟฟ้าบ้านหัวกาหมิง
74. คันกั้นน้ำเค็มบ้านฉลุง (เจ๊ะบิลัง)
75. ป้องกันน้ำเค็มบ้านทุ่งทะนาน-สะโป๊ะ
76. คันกั้นน้ำเค็มทุ่งหว้า
77. คันกั้นน้ำเค็มบ้านปากปิง
78. จัดหาน้ำให้ราษฎรบ้านกุบังปะโหลด
79. รางรินพร้อมบ่อพักน้ำบ้านท่าอ้อย
80. ขุดลอกห้วยลึกพร้อมอาคาร
81. ขุดลอกห้วยโพรงจระเข้พร้อมอาคาร
82. ขุดลอกห้วยหลุมพีพร้อมอาคาร
83. ขุดลอกห้วยลังเลนพร้อมอาคาร

หมายเหตุ ***
อาคารชลประทานเขตอำเภอท่าแพ ใช้ตัวอักษรสีน้ำเงิน



มาตราส่วนแผนที่ 1:40,000

0 .5 1 2 3 4 5

Kilometers

คำอธิบายสัญลักษณ์

- ขอบเขตจังหวัดสตูล
- ขอบเขตอำเภอ
- ขอบเขตตำบล
- ทะเลอันดามัน
- ลุ่มน้ำสาขา
- พื้นที่เขตอำเภอท่าแพ จังหวัดสตูล
- พื้นที่เขตอำเภอติดต่อ จังหวัดสตูล
- ขอบเขตจังหวัดติดต่อและประเทศติดต่อ
- ถนนทางหลวงสายหลัก จังหวัดสตูล

ข้อมูลอาคารชลประทานสตูล (107 แห่ง)

- 1.โครงการชลประทานขนาดกลาง (3 แห่ง)
- 2.โครงการอันเนื่องมาจากพระราชดำริ (7 แห่ง)
- 3.โครงการหมู่บ้านป้องกันชายแดนไทย-มาเลเซีย (14 แห่ง)
- 4.โครงการชลประทานขนาดเล็ก (83 แห่ง)

แผนที่แหล่งน้ำในเขตอำเภอควนโดน จังหวัดสตูล

กรมชลประทาน

จัดทำโดย

โครงการชลประทานสตูล สำนักงานชลประทานที่ 16

มกราคม 2559

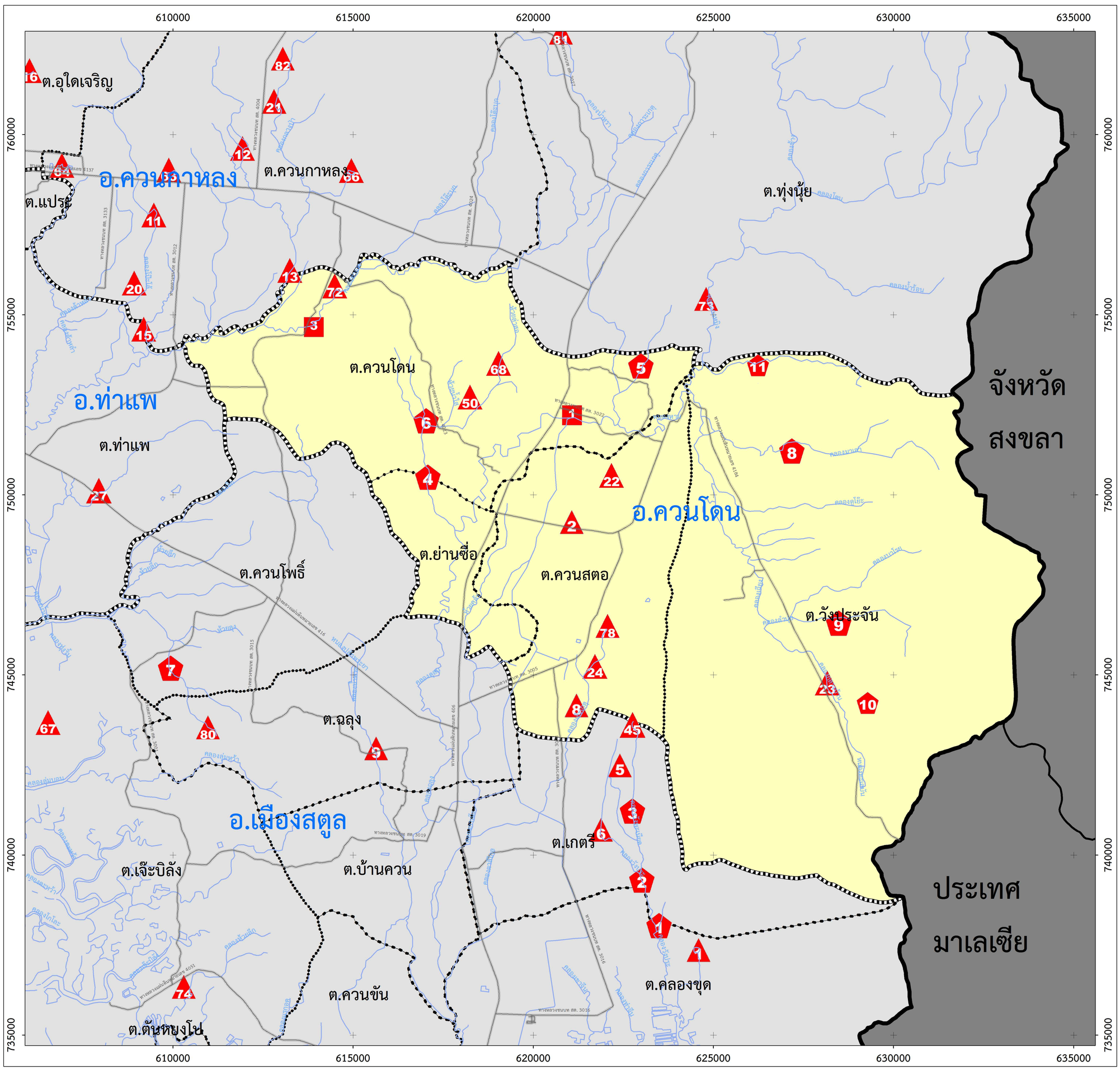

ข้อมูลอาคารชลประทาน (107 แห่ง)

1.โครงการชลประทานขนาดกลาง
1.โครงการฝายดุสน
2.โครงการประตูระบายน้ำบาโรย
3.โครงการฝายท่าแพร

2.โครงการอันเนื่องมาจากพระราชดำริ
1.ฝายแคมป์ขี้พร้า
2.ระบบประปาภูเขาน้ำตกธารปลิว
3.ฝายคลองย่าบน
4.ฝายคลองระเกต
5.อ่างก็บน้ำโตนเขาใคร
6.จัดหาน้ำฯตำบลน้ำผุด
7.อ่างเก็บน้ำบ้านน้ำหรา

3.โครงการหมู่บ้านป้องกันชายแดนไทย-มาเลเซีย
1.ทรบ.คลองวังพะเนียด
2.ทรบ.เกตรี
3.ทรบ.เขาวังประ
4.ทรบ.บ้านสะพานเคียน
5.ทรบ.ห้วยใหญ่
6.ทรบ.บ้านปันจอร์
7.ทรบ.ห้วยลุง
8.ฝายบ้านทุ่งมะปรัง
9.ฝายห้วยต่ำปุ๋ย
10.ฝายห้วยจิ้งหรีด
11.ฝายวังโต๊ะเสด
12.ฝายน้ำตกเขาเขต
13.คันกั้นน้ำเค็มปูยู
14.คันกั้นน้ำเค็มบ้านหัวแหลม

4.โครงการชลประทานขนาดเล็ก
1. ระบบส่งน้ำ ทรบ.บ้านนาแค
2 .ระบบส่งน้ำบ้านควนสตอเหนือ
3. ระบบส่งน้ำบ้านขุมทรัพย์ ระยะ 2
4. ทรบ.บ้านควนขัน
5. ทรบ.หมู่ที่ 5
6. ทรบ.คลองนุ้ย
7. ทรบ.บ้านนาแค
8. ทรบ.บ้านโคกมุด
9. ทรบ.คลองน้ำพระ
10. ทรบ.บ้านหนองโพรง
11. ทรบ.บ้านซอย 5
12. ทรบ.บ้านซอย 9
13. ทรบ.คลองมาจัง
14. ทรบ.บ้านผัง 4
15. ทรบ.ปลายซอย 4
16. ทรบ.บ้านผัง 42
17. ทรบ.บ้านผัง 3
18. ทรบ.บ้านเขาไคร
19. ทรบ.ห้วยน้ำแดง
20. ทรบ.คลองบุโล๊ะ
21. ทรบ.คลองกลางป่า
22. ทรบ.วังตาหงา
23. ทรบ.บ้านวังประจัน
24. ทรบ.บ้านกุบังปะโหลด
25. ทรบ.บ้านสวนเทศ
26. ทรบ.คลองสินโต๊ะ
27. ทรบ.คลองปันไต
28. ทรบ.คลองหมัง
29. ทรบ.คลองขุนชนะ
30. ทรบ.บ้านขอนคลาน
31. ทรบ.ปลายคลองราไว 1,2 และ3
32. ทรบ.บ้านป่าฝาง
33. ทรบ.บ้านวังสายทอง
34. ทรบ.คลองลำจุหนุง
35. ทรบ.ห้วยพรุแค
36. ทรบ.เขาขาว
37. ทรบ.ห้วยสระบ้า
38. ทรบ.ห้วยช่องเขา
39. ทรบ.พิปูนสตูลล้นเกล้า 1

4.โครงการชลประทานขนาดเล็ก (ต่อ)
40. ทรบ.นิคมพัฒนาผัง 18
41. ทรบ.คลองหลำ
42. ทรบ.พิปูนล้นเกล้า 4 (สายผัง 14)
43. ทรบ.บ้านผัง 118
44. ทรบ.พิปูนสตูลล้นเกล้า 3 (สายหลังแคมป์)
45. ฝายวังพะเนียด
46. ฝายน้ำตกเขาเขตและระบบส่งน้ำ
47. ฝายบ้านเหนือคลอง
48. ฝายน้ำตกธาราสวรรค์
49. ฝายบ้านค่ายรวมมิตร
50. ฝายห้วยล่าสอ
51. ฝายคลองกลางนา
52. ฝายคลองรังกา
53. ฝายป่าแก่บ่อหิน
54. ฝายคลองทุ่งตากแดด
55. ฝ่ายห้วยน้ำงาม
56. ฝายบ้านผังปาล์ม 4
57. ฝายสวนผังปาล์ม 2
58. ฝายบ้านผังปาล์ม 1
59. ฝายผังปาล์ม 7
60. อ่างเก็บน้ำห้วยตะแบก
61. อ่างเก็บน้ำห้วยโต๊ะโส๊ะ
62. อ่างเก็บน้ำคลองเจ
63. อ่างเก็บน้ำซอย 4
64. อ่างเก็บน้ำซอย 7
65. อ่างเก็บน้ำบ้านผัง 120
66. อ่างเก็บน้ำวิทยาลัยเกษตรฯ
67. อ่างเก็บน้ำบ้านปาเต๊ะเหนือ
68. สถานีสูบน้ำด้วยไฟฟ้าบ้านควนโต๊ะเหล็ง
69. สถานีสูบน้ำด้วยไฟฟ้าบ้านคลองขุด
70. สถานีสูบน้ำด้วยไฟฟ้าอำเภอมะนัง
71. สถานีสูบน้ำด้วยไฟฟ้าบ้านอุไดเหนือ
72. สถานีสูบน้ำด้วยไฟฟ้าบ้านถ้ำทะลุ
73. สถานีสูบน้ำด้วยไฟฟ้าบ้านหัวกาหมิง
74. คันกั้นน้ำเค็มบ้านฉลุง (เจ๊ะบิลัง)
75. ป้องกันน้ำเค็มบ้านทุ่งทะนาน-สะโป๊ะ
76. คันกั้นน้ำเค็มทุ่งหว้า
77. คันกั้นน้ำเค็มบ้านปากปิง
78. จัดหาน้ำให้ราษฎรบ้านกุบังปะโหลด
79. รางรินพร้อมบ่อพักน้ำบ้านท่าอ้อย
80. ขุดลอกห้วยลึกพร้อมอาคาร
81. ขุดลอกห้วยโพรงจระเข้พร้อมอาคาร
82. ขุดลอกห้วยหลุมพีพร้อมอาคาร
83. ขุดลอกห้วยลังเลนพร้อมอาคาร

หมายเหตุ ***
อาคารชลประทานเขตอำเภอควนโดน ใช้ตัวอักษรสีน้ำเงิน

N
W E
S

มาตราส่วนแผนที่ 1:40,000

0 .5 1 2 3 4 5

Kilometers

คำอธิบายสัญลักษณ์

- ขอบเขตจังหวัดสตูล
- ขอบเขตอำเภอ
- ขอบเขตตำบล
- ทะเลอันดามัน
- ลุ่มน้ำสาขา
- พื้นที่เขตอำเภอควนโดน จังหวัดสตูล
- พื้นที่เขตอำเภอติดต่อ จังหวัดสตูล
- ขอบเขตจังหวัดติดต่อและประเทศติดต่อ
- ถนนทางหลวงสายหลัก จังหวัดสตูล

ข้อมูลอาคารชลประทานสตูล (107 แห่ง)

- 1.โครงการชลประทานขนาดกลาง (3 แห่ง)
- 2.โครงการอันเนื่องมาจากพระราชดำริ (7 แห่ง)
- 3.โครงการหมู่บ้านป้องกันชายแดนไทย-มาเลเซีย (14 แห่ง)
- 4.โครงการชลประทานขนาดเล็ก (83 แห่ง)

แผนที่แหล่งน้ำในเขตอำเภอควนกาหลง จังหวัดสตูล

กรมชลประทาน

จัดทำโดย

โครงการชลประทานสตูล สำนักงานชลประทานที่ 16

มกราคม 2559

595000 600000 605000 610000 615000 620000 625000 630000 635000

785000 780000 775000 770000 765000 760000 755000 750000

จังหวัดพัทลุง

จังหวัดสงขลา

อ.ทุ่งหว้า

ต.ทุ่งหว้า

ต.ป่าแก่บ่อหิน

ต.ปาล์มพัฒนา

อ.มะนัง

ต.น้ำผุด

ต.เขาขาว

ต.นิคมพัฒนา

อ.ละงู

ต.เขาขาว

ต.ควนกาหลง

อ.ควนกาหลง

ต.อุใดเจริญ

ต.ละงู

ต.แประ

อ.ท่าแพ

ต.ท่าเรือ

ต.สาคร

ต.ท่าแพ

อ.เมืองสตูล

ต.ควนโพธิ์

ต.ย่านซื่อ

ต.ควนโดน

อ.ควนโดน

ต.ควนสตอ

ต.วังประจัน

ต.ทุ่งนุ้ย

ข้อมูลอาคารชลประทาน (107 แห่ง)

1.โครงการชลประทานขนาดกลาง
1.โครงการฝายตุสน
2.โครงการประตูระบายน้ำบาโรย
3.โครงการฝายท่าแพร

2.โครงการอันเนื่องมาจากพระราชดำริ
1.ฝายแคมป์ชี้พร้า
2.ระบบประปาภูเขาน้ำตกธารปลิว
3.ฝายคลองย่าบน
4.ฝายคลองระเกต
5.อ่างกักเก็บน้ำโตนเขาใคร
6.จัดหาน้ำฯตำบลน้ำผุด
7.อ่างเก็บน้ำบ้านน้ำหรา

3.โครงการหมู่บ้านป้องกันชายแดนไทย-มาเลเซีย
1.ทรบ.คลองวังพะเนียด
2.ทรบ.เกตรี
3.ทรบ.เขาวังประ
4.ทรบ.บ้านสะพานเตียน
5.ทรบ.ห้วยใหญ่
6.ทรบ.บ้านปันจอร์
7.ทรบ.ห้วยลุง
8.ฝายบ้านทุ่งมะปรัง
9.ฝายห้วยตำปุย
10.ฝายห้วยจิงหรีด
11.ฝายวังโต๊ะเสด
12.ฝายน้ำตกเขาเขต
13.คันกั้นน้ำเค็มปูยู
14.คันกั้นน้ำเค็มบ้านหัวแหลม

4.โครงการชลประทานขนาดเล็ก
1. ระบบส่งน้ำ ทรบ.บ้านนาแค
2 .ระบบส่งน้ำบ้านควนสตอเหนือ
3. ระบบส่งน้ำบ้านขุมทรัพย์ ระยะ 2
4. ทรบ.บ้านควนขัน
5. ทรบ.หมู่ที่ 5
6. ทรบ.คลองนุ้ย
7. ทรบ.บ้านนาแค
8. ทรบ.บ้านโคกมุด
9. ทรบ.คลองน้ำพระ
10. ทรบ.บ้านหนองโพรง
11. ทรบ.บ้านซอย 5
12. ทรบ.บ้านซอย 9
13. ทรบ.คลองมาจัง
14. ทรบ.บ้านผัง 4
15. ทรบ.ปลายซอย 4
16. ทรบ.บ้านผัง 42
17. ทรบ.บ้านผัง 3
18. ทรบ.บ้านเขาไคร
19. ทรบ.ห้วยน้ำแดง
20. ทรบ.คลองบุโล๊ะ
21. ทรบ.คลองกลางป่า
22. ทรบ.วังตาหงา
23. ทรบ.บ้านวังประจัน
24. ทรบ.บ้านกุบังปะโหลด
25. ทรบ.บ้านสวนเทศ
26. ทรบ.คลองสินโต๊ะ
27. ทรบ.คลองปันโต
28. ทรบ.คลองหมัง
29. ทรบ.คลองขุนชนะ
30. ทรบ.บ้านขอนคลาน
31. ทรบ.ปลายคลองราไว 1,2 และ3
32. ทรบ.บ้านป่าฝาง
33. ทรบ.บ้านวังสายทอง
34. ทรบ.คลองลำจุหนุง
35. ทรบ.ห้วยพรุแค
36. ทรบ.เขาขาว
37. ทรบ.ห้วยสระบ้า
38. ทรบ.ห้วยช่องเขา
39. ทรบ.พิปูนสตูลล้นเกล้า 1

4.โครงการชลประทานขนาดเล็ก (ต่อ)
40. ทรบ.นิคมพัฒนาผัง 18
41. ทรบ.คลองหลำ
42. ทรบ.พิปูนล้นเกล้า 4 (สายผัง 14)
43. ทรบ.บ้านผัง 118
44. ทรบ.พิปูนสตูลล้นเกล้า 3 (สายหลังแคมป์)
45. ฝายวังพะเนียด
46. ฝายน้ำตกเขาเขตและระบบส่งน้ำ
47. ฝายบ้านเหนือคลอง
48. ฝายน้ำตกธาราสวรรค์
49. ฝายบ้านค่ายรวมมิตร
50. ฝายห้วยลำสอ
51. ฝายคลองกลางนา
52. ฝายคลองรังกา
53. ฝายป่าแก่บ่อหิน
54. ฝายคลองทุ่งตากแดด
55. ฝายห้วยน้ำงาม
56. ฝายบ้านผังปาล์ม 4
57. ฝายสวนผังปาล์ม 2
58. ฝายบ้านผังปาล์ม 1
59. ฝายผังปาล์ม 7
60. อ่างเก็บน้ำห้วยตะแบก
61. อ่างเก็บน้ำห้วยโต๊ะโส๊ะ
62. อ่างเก็บน้ำคลองเจ
63. อ่างเก็บน้ำซอย 4
64. อ่างเก็บน้ำซอย 7
65. อ่างเก็บน้ำบ้านผัง 120
66. อ่างเก็บน้ำวิทยาลัยเกษตรฯ
67. อ่างเก็บน้ำบ้านปาเต๊ะเหนือ
68. สถานีสูบน้ำด้วยไฟฟ้า บ้านควนโต๊ะเหลิง
69. สถานีสูบน้ำด้วยไฟฟ้าบ้านคลองขุด
70. สถานีสูบน้ำด้วยไฟฟ้า อำเภอมะนัง
71. สถานีสูบน้ำด้วยไฟฟ้าบ้านอุใดเหนือ
72. สถานีสูบน้ำด้วยไฟฟ้า บ้านถ้ำทะลุ
73. สถานีสูบน้ำด้วยไฟฟ้า บ้านหัวกาหมิง
74. คันกั้นน้ำเค็มบ้านฉลุง (เจ๊ะบิลัง)
75. ป้องกันน้ำเค็มบ้านทุ่งทะนาน -สะโป๊ะ
76. คันกั้นน้ำเค็มทุ่งหว้า
77. คันกั้นน้ำเค็มบ้านปากปิง
78. จัดหาน้ำให้ราษฎรบ้านกุบังปะโหลด
79. รางรินพร้อมบ่อพักน้ำบ้านท่าอ้อย
80. ขุดลอกห้วยลึกพร้อมอาคาร
81. ขุดลอกห้วยโพรงจระเข้พร้อมอาคาร
82. ขุดลอกห้วยหลุมพีพร้อมอาคาร
83. ขุดลอกห้วยลังเลนพร้อมอาคาร

หมายเหตุ ***
อาคารชลประทานเขตอำเภอควนกาหลง ใช้ตัวอักษรสีน้ำเงิน

N W E S

มาตราส่วนแผนที่ 1:60,000

0 1 2 4 6 8 10

Kilometers

คำอธิบายสัญลักษณ์

- ขอบเขตจังหวัดสตูล
- ขอบเขตอำเภอ
- ขอบเขตตำบล
- ทะเลอันดามัน
- ลุ่มน้ำสาขา
- พื้นที่เขตอำเภอควนกาหลง จังหวัดสตูล
- พื้นที่เขตอำเภอติดต่อ จังหวัดสตูล
- ขอบเขตจังหวัดติดต่อและประเทศติดต่อ
- ถนนทางหลวงสายหลัก จังหวัดสตูล

ข้อมูลอาคารชลประทานสตูล (107 แห่ง)

- 1.โครงการชลประทานขนาดกลาง (3 แห่ง)
- 2.โครงการอันเนื่องมาจากพระราชดำริ (7 แห่ง)
- 3.โครงการหมู่บ้านป้องกันชายแดนไทย-มาเลเซีย (14 แห่ง)
- 4.โครงการชลประทานขนาดเล็ก (83 แห่ง)

แผนที่แหล่งน้ำในเขตอำเภอมะนัง จังหวัดสตูล

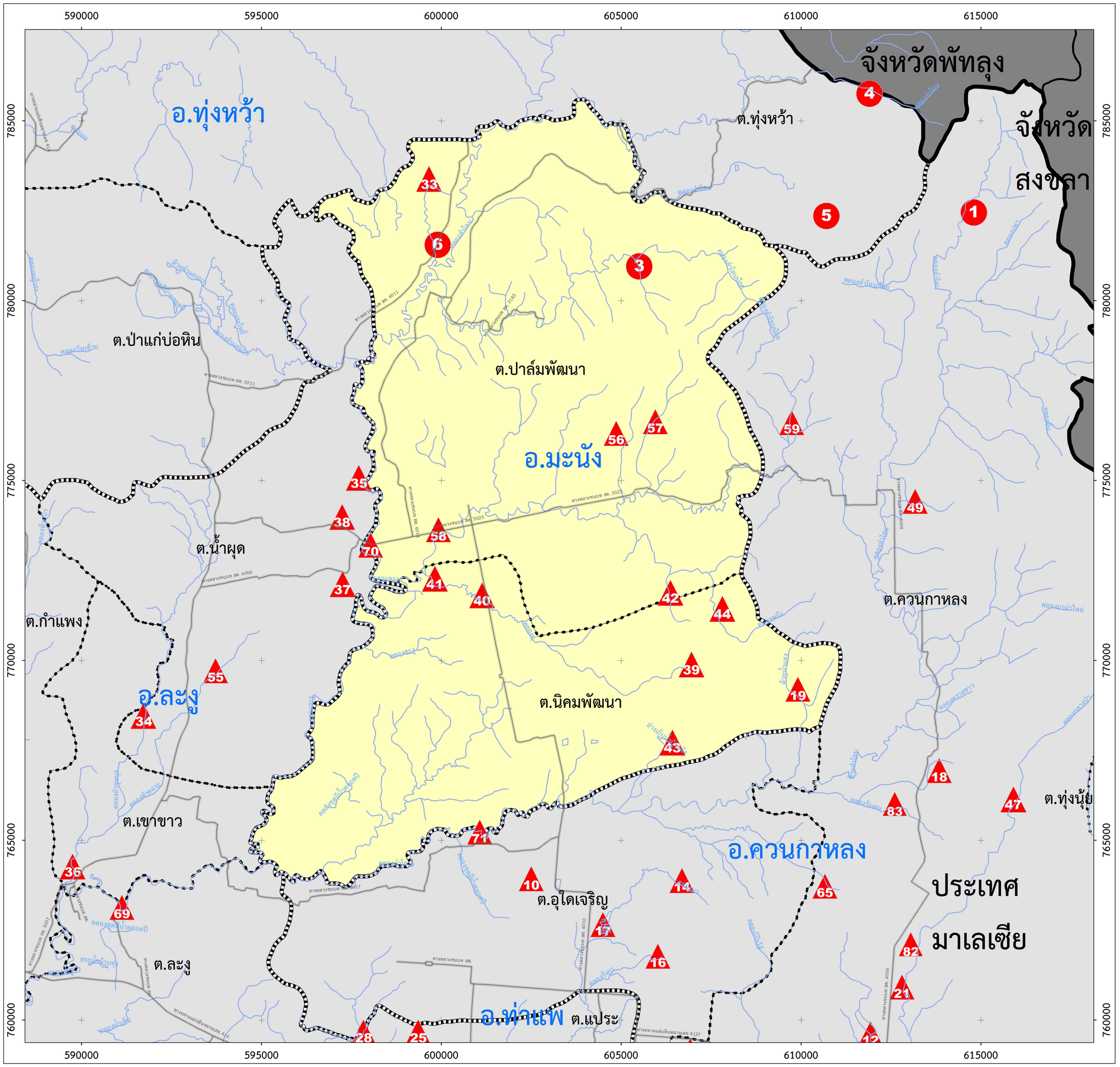

N
W E
S

มาตราส่วนแผนที่ 1:40,000

0 .5 1 2 3 4 5

Kilometers

คำอธิบายสัญลักษณ์

- ขอบเขตจังหวัดสตูล
- ขอบเขตอำเภอ
- ขอบเขตตำบล
- ทะเลอันดามัน
- ลุ่มน้ำสาขา
- พื้นที่เขตอำเภอมะนัง จังหวัดสตูล
- พื้นที่เขตอำเภอติดต่อ จังหวัดสตูล
- ขอบเขตจังหวัดติดต่อและประเทศติดต่อ
- ถนนทางหลวงสายหลัก จังหวัดสตูล

ข้อมูลอาคารชลประทานสตูล (107 แห่ง)

- 1.โครงการชลประทานขนาดกลาง (3 แห่ง)
- 2.โครงการอันเนื่องมาจากพระราชดำริ (7 แห่ง)
- 3.โครงการหมู่บ้านป้องกันชายแดนไทย-มาเลเซีย (14 แห่ง)
- 4.โครงการชลประทานขนาดเล็ก (83 แห่ง)

กรมชลประทาน

จัดทำโดย

โครงการชลประทานสตูล สำนักงานชลประทานที่ 16

มกราคม 2559

ข้อมูลอาคารชลประทาน (107 แห่ง)

1.โครงการชลประทานขนาดกลาง
1.โครงการฝายดุสน
2.โครงการประตูระบายน้ำบาโรย
3.โครงการฝายท่าแพร

2.โครงการอันเนื่องมาจากพระราชดำริ
1.ฝายแคมป์ขี้พร้า
2.ระบบประปาภูเขาน้ำตกธารปลิว
3.ฝายคลองย่าบน
4.ฝายคลองระเกต
5.อ่างกักน้ำโตนเขาไคร
6.จัดหาน้ำฯตำบลน้ำผุด
7.อ่างเก็บน้ำบ้านน้ำหรา

3.โครงการหมู่บ้านป้องกันชายแดนไทย-มาเลเซีย
1.ทรบ.คลองวังพะเนียด
2.ทรบ.เกตรี
3.ทรบ.เขาวังประ
4.ทรบ.บ้านสะพานเคียน
5.ทรบ.ห้วยใหญ่
6.ทรบ.บ้านปันจอร์
7.ทรบ.ห้วยลุง
8.ฝายบ้านทุ่งมะปรัง
9.ฝายห้วยต่ำปุ้ย
10.ฝายห้วยจิงหรีด
11.ฝายวังโต๊ะเสด
12.ฝายน้ำตกเขาเขต
13.คันกั้นน้ำเค็มปูยู
14.คันกั้นน้ำเค็มบ้านหัวแหลม

4.โครงการชลประทานขนาดเล็ก
1. ระบบส่งน้ำ ทรบ.บ้านนาแค
2 .ระบบส่งน้ำบ้านควนสตอเหนือ
3. ระบบส่งน้ำบ้านขุมทรัพย์ ระยะ 2
4. ทรบ.บ้านควนขัน
5. ทรบ.หมู่ที่ 5
6. ทรบ.คลองนุ้ย
7. ทรบ.บ้านนาแค
8. ทรบ.บ้านโคกมุด
9. ทรบ.คลองน้ำพระ
10. ทรบ.บ้านหนองโพรง
11. ทรบ.บ้านซอย 5
12. ทรบ.บ้านซอย 9
13. ทรบ.คลองมาจัง
14. ทรบ.บ้านผัง 4
15. ทรบ.ปลายซอย 4
16. ทรบ.บ้านผัง 42
17. ทรบ.บ้านผัง 3
18. ทรบ.บ้านเขาไคร
19. ทรบ.ห้วยน้ำแดง
20. ทรบ.คลองบุโล๊ะ
21. ทรบ.คลองกลางป่า
22. ทรบ.วังตาหงา
23. ทรบ.บ้านวังประจัน
24. ทรบ.บ้านกุบังปะโหลด
25. ทรบ.บ้านสวนเทศ
26. ทรบ.คลองสินโต๊ะ
27. ทรบ.คลองปันโต
28. ทรบ.คลองหมัง
29. ทรบ.คลองขุนชนะ
30. ทรบ.บ้านขอนคลาน
31. ทรบ.ปลายคลองราไว 1,2 และ3
32. ทรบ.บ้านป่าฝาง
33. ทรบ.บ้านวังสายทอง
34. ทรบ.คลองลำจุหนุง
35. ทรบ.ห้วยพรุแค
36. ทรบ.เขาขาว
37. ทรบ.ห้วยสระบ้า
38. ทรบ.ห้วยช่องเขา
39. ทรบ.พิปูนสตูลล้นเกล้า 1
4.โครงการชลประทานขนาดเล็ก (ต่อ)
40. ทรบ.นิคมพัฒนาผัง 18
41. ทรบ.คลองหลำ
42. ทรบ.พิปูนล้นเกล้า 4 (สายผัง 14)
43. ทรบ.บ้านผัง 118
44. ทรบ.พิปูนสตูลล้นเกล้า 3 (สายหลังแคมป์)
45. ฝายวังพะเนียด
46. ฝายน้ำตกเขาเขตและระบบส่งน้ำ
47. ฝายบ้านเหนือคลอง
48. ฝายน้ำตกธาราสวรรค์
49. ฝายบ้านค่ายรวมมิตร
50. ฝายห้วยล่าสอ
51. ฝายคลองกลางนา
52. ฝายคลองรังกา
53. ฝายป่าแก่บ่อหิน
54. ฝายคลองทุ่งตากแดด
55. ฝายห้วยน้ำงาม
56. ฝายบ้านผังปาล์ม 4
57. ฝายสวนผังปาล์ม 2
58. ฝายบ้านผังปาล์ม 1
59. ฝายผังปาล์ม 7
60. อ่างเก็บน้ำห้วยตะแบก
61. อ่างเก็บน้ำห้วยโต๊ะโส๊ะ
62. อ่างเก็บน้ำคลองเจ
63. อ่างเก็บน้ำซอย 4
64. อ่างเก็บน้ำซอย 7
65. อ่างเก็บน้ำบ้านผัง 120
66. อ่างเก็บน้ำวิทยาลัยเกษตรฯ
67. อ่างเก็บน้ำบ้านปาเต๊ะเหนือ
68. สถานีสูบน้ำด้วยไฟฟ้าบ้านควนโต๊ะเหล็ง
69. สถานีสูบน้ำด้วยไฟฟ้าบ้านคลองขุด
70. สถานีสูบน้ำด้วยไฟฟ้าอำเภอมะนัง
71. สถานีสูบน้ำด้วยไฟฟ้าบ้านอุไดเหนือ
72. สถานีสูบน้ำด้วยไฟฟ้าบ้านถ้ำทะลุ
73. สถานีสูบน้ำด้วยไฟฟ้าบ้านหัวกาหมิง
74. คันกั้นน้ำเค็มบ้านฉลุง (เจ๊ะบิลัง)
75. ป้องกันน้ำเค็มบ้านทุ่งทะนาน-สะโป๊ะ
76. คันกั้นน้ำเค็มทุ่งหว้า
77. คันกั้นน้ำเค็มบ้านปากปิง
78. จัดหาน้ำให้ราษฎรบ้านกุบังปะโหลด
79. รางรินพร้อมบ่อพักน้ำบ้านท่าอ้อย
80. ขุดลอกห้วยลึกพร้อมอาคาร
81. ขุดลอกห้วยโพรงจระเข้พร้อมอาคาร
82. ขุดลอกห้วยหลุมพีพร้อมอาคาร
83. ขุดลอกห้วยลังเลนพร้อมอาคาร

หมายเหตุ ***
อาคารชลประทานเขตอำเภอมะนัง ใช้อักษรสีน้ำเงิน